

## LES COTEAUX D'ARDUS • PR1 Sentier découverte







- P** Parking : plage du hameau d'Arduz
- D** Départ : plage du hameau d'Arduz
- stations découverte
- 👁️ point de vue
- ♣️ aire de repos

**Accès :** à 20min au Nord de Montauban par la D959 direction Molières-Lamothe. Prendre la D78 direction Lamothe

### BALISAGE

-  Bonne direction
-  Mauvaise direction
-  Tourner à droite
-  Tourner à gauche

### INFOS PRATIQUES

-  4,7 km
-  55 min
-  81-185 m
-  Moyenne

### À VOIR EN CHEMIN

Vergers



## LES COTEAUX D'ARDUS • PR1

### Sentier découverte

De la vallée de l'Aveyron aux coteaux, ce sentier pédagogique vous entrainera à la découverte d'une campagne vallonnée, où se mêlent cultures traditionnelles et espaces naturels riches en orchidées.

### LE SENTIER PAS À PAS

Départ et parking : plage d'Ardus

- 1 Sortir du parking par la grande rue d'Ardus. Tourner à gauche à la deuxième intersection, rue de l'école.
- 2 Au bout de la rue, tourner à gauche. Après 30m, tourner à droite en montant par le chemin de Lamothe-Vieille. Poursuivre la montée en sous-bois. Après 300m, déboucher entre des vergers et continuer encore sur ce chemin pendant 215m.
- 3 Tourner sur la droite et monter le chemin de Courty. Il redescend ensuite jusqu'à la côte de Viallette. Monter tout droit, jusqu'à l'intersection suivante. Au panneau «Cédez le passage», prendre sur la droite en direction de Biscardel. Après 365m, tourner à droite sur le chemin de Jarlande.
- 4 Après 600m de cheminement sur un plateau, le chemin descend. Au bas du chemin, traverser la côte de Viallette en prenant tout droit sur le chemin de Pech-Ségur. Prolonger par le chemin de Séménol, jusqu'à l'église d'Ardus.
- 5 30m après l'église, prendre à gauche la route du Pech Blanc. Au panneau «Stop», prendre à droite la direction de Montauban. Après 20m, tourner à gauche dans la rue du port. Continuer jusqu'à l'Aveyron et longer la rivière par le chemin du moulin. Au petit parking, descendre l'escalier sur la gauche qui vous ramène sur la plage et au parking.