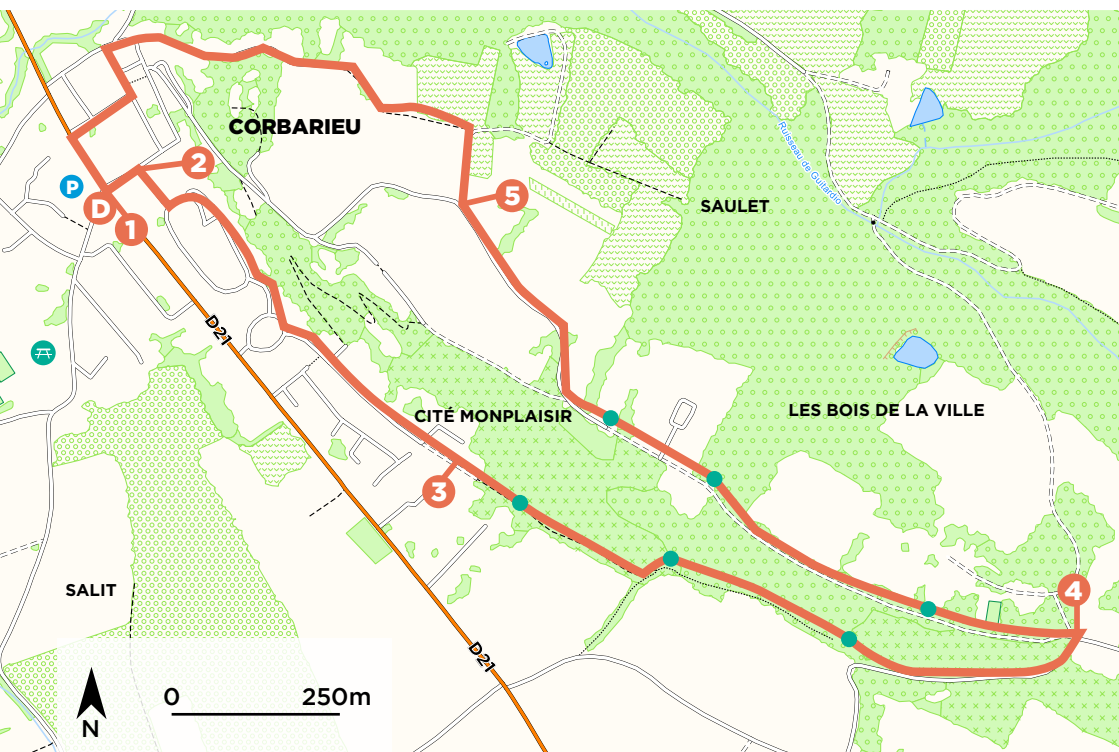




## CHEMIN DES CRÊTES • PR1 Sentier pédagogique



**P** Parking : stade municipal

 aire de repos

**D** Départ : stade municipal

 stations découverte

Accès : à 9km de Montauban par la RD21 direction Corbarieu

## BALISAGE

 Bonne direction

 Mauvaise direction

 Tourner à droite

 Tourner à gauche

## INFOS PRATIQUES



4 km



55 min



89-155 m



Facile

## À VOIR À PROXIMITÉ

Embarcadère du Tarn, lavoir du Touron



## CHEMIN DES CRÊTES • PRI

### Sentier pédagogique

Découvrez la faune et la flore des coteaux de Corbarieu à travers des galeries de portraits d'oiseaux, de mammifères et de plantes «échappés» du Muséum d'Histoire Naturelle de Montauban !

N'hésitez pas à vous rendre au musée pour découvrir bien d'autres richesses encore.

### LE SENTIER PAS À PAS

Départ et parking : parking du stade

- 1 Tourner à gauche en sortant du parking et remonter la rue du stade jusqu'à la rue Jean Jaurès. Traverser en face, et prendre la rue de l'église.
- 2 Tourner à droite devant l'église et prendre le chemin de Galineste à gauche (en sens interdit). Continuer par la cité Bellevue, toujours tout droit.
- 3 Après 280m continuer tout droit, par un chemin non carrossable, à suivre sur 300m. Tourner à gauche et monter la côte de Dardé.
- 4 À l'intersection suivante, tourner à gauche sur le chemin de la Serre et le suivre sur 1,2km.
- 5 À l'intersection avec le chemin de Saulet, tourner à droite puis à gauche en continuant de descendre. Prendre à droite la rue Joliot Curie, puis à droite la rue du 8 mai 1945. Dans la rue principale, tourner à gauche, passer devant la mairie et tourner à droite pour rejoindre le parking.